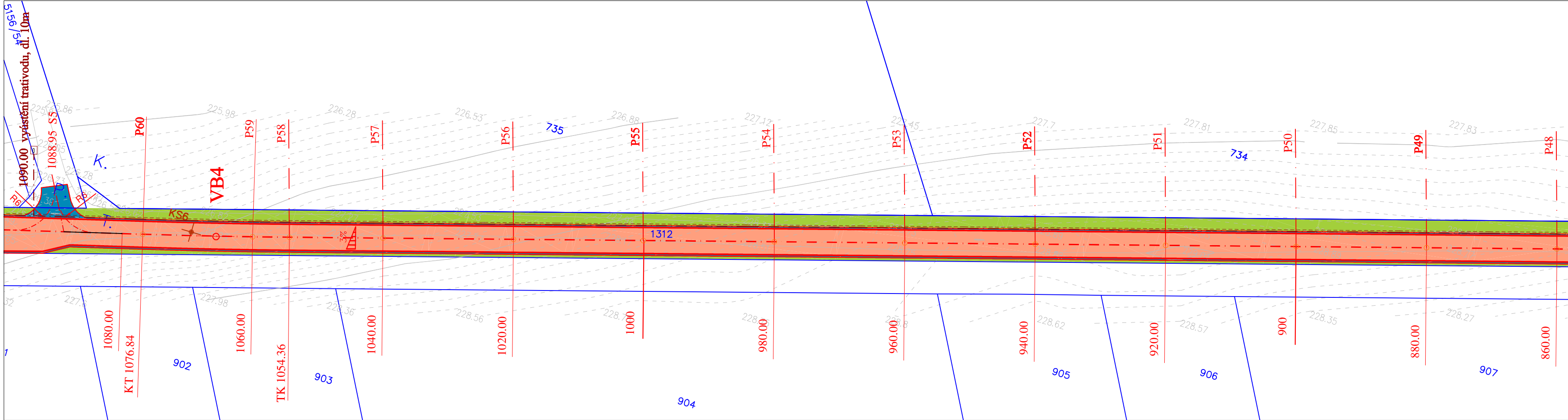
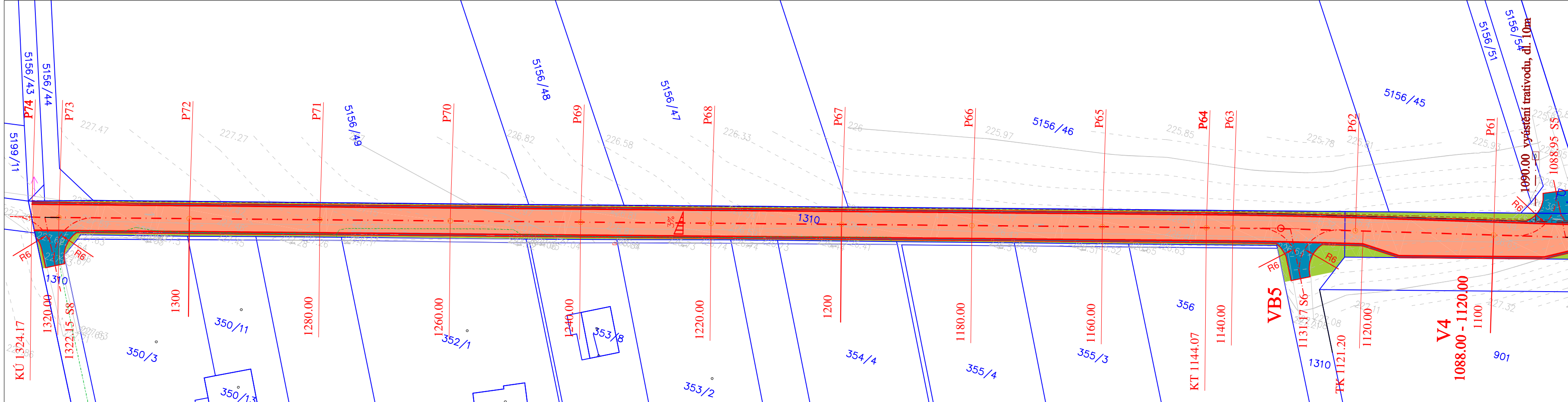


SITUACE C3c



SITUACE C3d



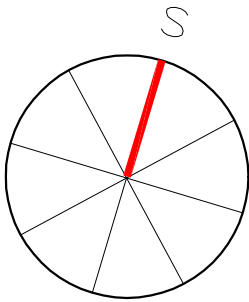
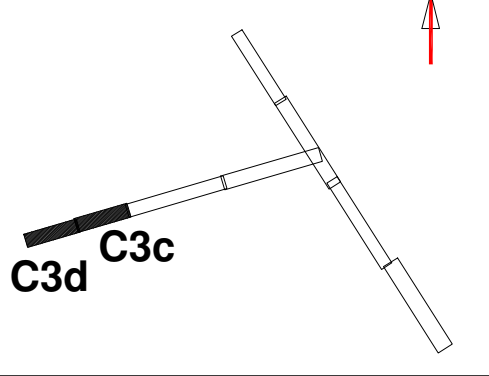
Parametry směrových oblouků - C11:

VB 1	VB 2	VB 3	VB 4	VB 5
R = 500.00 m	R = 500.00 m	R = 500.00 m	R = 1000.0 m	R = 1000.0 m
α = 0.32^	α = 3.18^	α = 2.91^	α = 1.29^	α = 1.31^
T = 1.41 m	T = 13.89 m	T = 12.70 m	T = 11.24 m	T = 11.43 m
z = 0.00 m	z = 0.19 m	z = 0.16 m	z = 0.06 m	z = 0.07 m
O = 2.82 m	O = 27.77 m	O = 25.40 m	O = 22.48 m	O = 22.86 m
Δš = 0.00 m	Δš = 0.00 m	Δš = 0.00 m	Δš = 0.00 m	Δš = 0.00 m

LEGENDA:

- stávající stav (zaměřeno ve třetí třídě přesnosti)
- hranice parcel (DKM)
- parcelní čísla (DKM)
- vrstevnice vedlejší ( po 0,1 m)
- vrstevnice hlavní ( po 1 m)
- telekomunikační vedení podz/nadz
- vodovod
- kanalizace
- vedení NN podz/nadz
- vedení VN podz/nadz
- vedení veřejného osvětlení podzemní
- plynovod
- hranice ochranného pásma inženýrských sítí
- osa navržené polní cesty
- těleso navržené polní cesty
- poloměr oblouku napojení komunikace
- významné body směrového řešení navržené cesty
- rovina příčného řezu včetně jeho čísla a staničení
- výhybna
- vrcholový bod směrového řešení
- příčné klopení na trase polní cesty
- kopaná sonda geologického průzkumu
- bod řezu osy komunikace profilem příčného řezu
- podélný dren z kameniva drceného (frakce 63/125) s flexibilním trativodem odvodňující těleso polní cesty (DN100, výustění na terén, opevněno kamennou rovinou na sucho (1 m2))
- opevněný hospodářský sjezd (návrh)
- plocha zpevněna ACO (návrh)
- krajnice polní cesty, zpevněný sjezd (návrh)
- zatravnění násyp (návrh)
- rekultivace - plocha vyježděná a částečně zpevněná polní cesty určené k odstranění (bude nahr. ornou půdou)

SITUACE STAVBY



GEOCENTRUM, spol. s r.o.

zeměměřická a projekční kancelář  
tř. Kosmonautů 1143/88, 779 00 Olomouc  
zapsána u KS v Ostravě, oddíl C, vl. č. 5555

AUTORIZOVANÝ TECHNIK V OBORU DOPRAVNÍ STAVBY,  
NEKOLEJOVÁ DOPRAVA  
ING. MARTA HALÁMKOVÁ

GEOCENTRUM

spol. s r.o.  
zeměměřická a projekční kancelář, Olomouc

Projektant	Ing. JARMILA NAJMANOVÁ		GEOCENTRUM spol. s r.o. zeměměřická a projekční kancelář, Olomouc	
Kreslil	Ing. JARMILA NAJMANOVÁ			
Kontroloval	Ing. MARTA HALÁMKOVÁ			
Kraj: Zlínský	Obec: Tučín (520047)	K.ú.: Tučín (771244)	Stupeň dokumentace	DSP, RDS
Objednatel	ČR - STÁTNÍ POZEMKOVÝ ÚŘAD Krajský pozemkový úřad pro Olomoucký kraj Pobočka Přerov		Číslo zakázky	144/2015
			Číslo objednatele	639-2015-521100
			Datum	10/2015
Akce:			Měřítko	1:500
			Formát	5 x A4
			Souřad./výškový sys.	S-JTSK/B. p. v.
Název přílohy:	SO 03 - POLNÍ CESTA C3 SITUACE STAVBY		Čís. soupavy:	Čís. přílohy: C3.2.1.cd